Przebudowa kanalizacji kablowej i kabli
Orange Polska SA

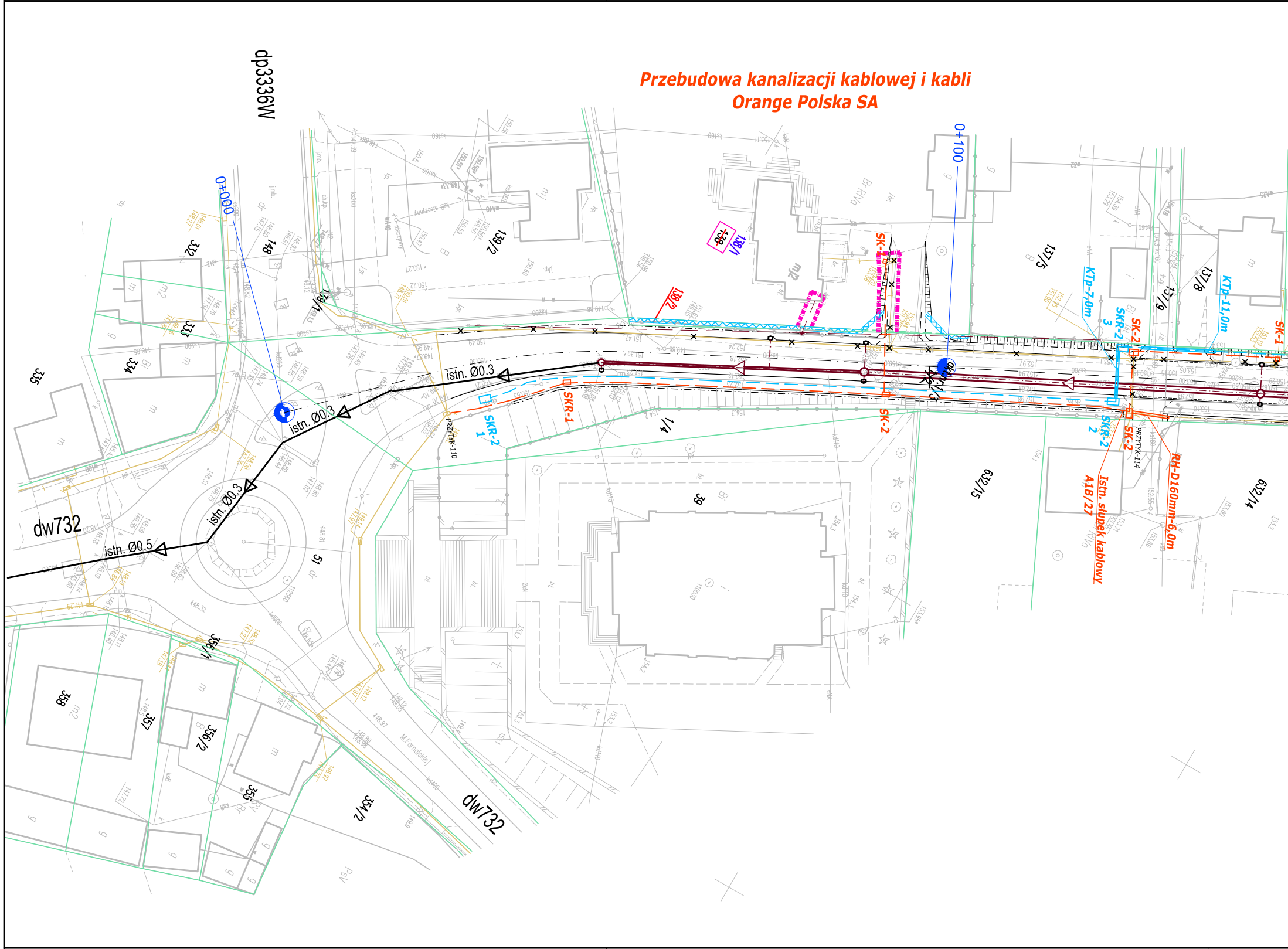
dp3336W
0+000
0+100
dw732
dw732
istn. Ø0.3
istn. Ø0.3
istn. Ø0.3
istn. Ø0.5
SKR-1
SKR-2 1
SKR-2 2
SKR-2 3
SK-2
SK-2
SK-2
SK-1
KTp-7,0m
KTp-11,0m
Istn. słupek kablowy A1B/27
RH-D160mm-6,0m
PRZYTYK-110
PRZYTYK-114
332
333
334
335
148
139/1
139/2
138/2
138/1
138
137/5
137/9
137/8
1/4
39
51
632/15
632/14
356/1
356/2
357
358
355
354/2
M.Fornalskiej

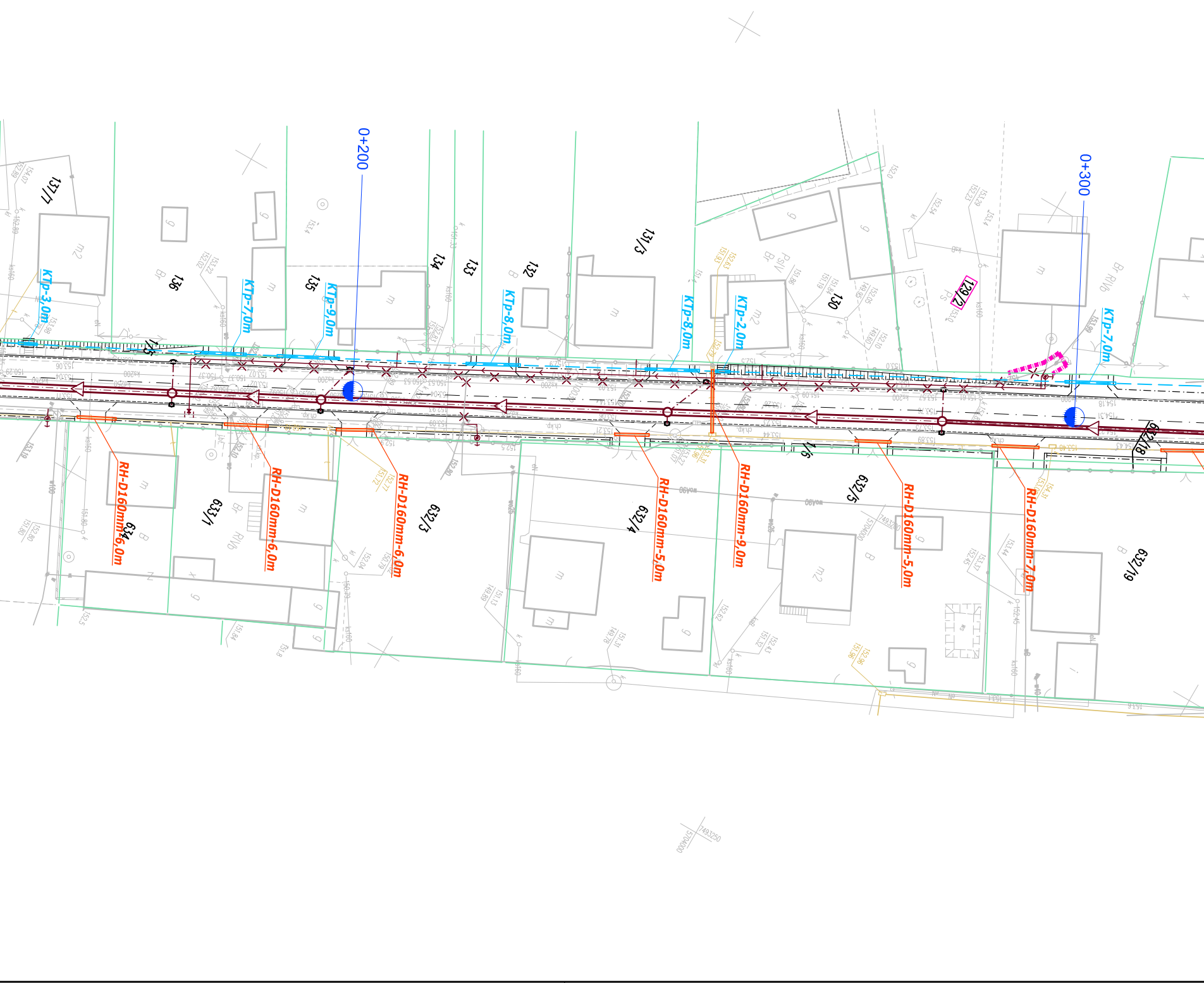
0+200
0+300
KTp-3,0m
KTp-7,0m
KTp-9,0m
KTp-8,0m
KTp-8,0m
KTp-2,0m
KTp-7,0m
RH-D160mm-6,0m
RH-D160mm-6,0m
RH-D160mm-6,0m
RH-D160mm-5,0m
RH-D160mm-9,0m
RH-D160mm-5,0m
RH-D160mm-7,0m
137/7
136
135
134
133
132
131/3
130
129/2
634
633/1
632/3
632/4
632/5
632/19
632/18
1/5

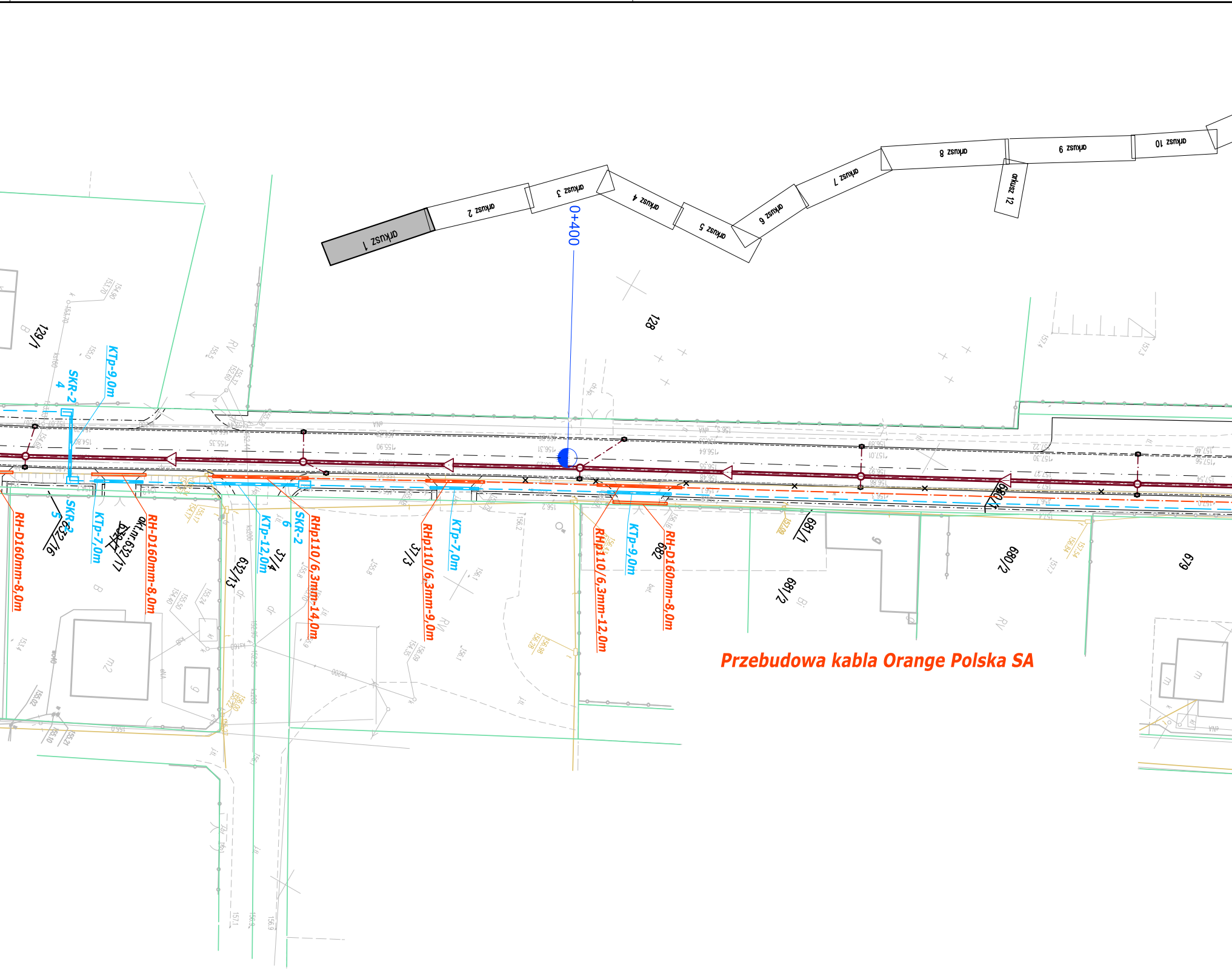
arkusz 1
arkusz 2
arkusz 3
arkusz 4
arkusz 5
arkusz 6
arkusz 7
arkusz 8
arkusz 9
arkusz 10
arkusz 12
0+400
128
129/1
KTp-9,0m
SKR-2 4
SKR-2 5
632/16
KTp-7,0m
632/17
RH-D160mm-8,0m
RH-D160mm-8,0m
632/13
KTp-12,0m
37/4
SKR-2 6
RHp110/6,3mm-14,0m
37/3
RHp110/6,3mm-9,0m
KTp-7,0m
RHp110/6,3mm-12,0m
KTp-9,0m
682
RH-D160mm-8,0m
681/1
681/2
680/1
680/2
679
Przebudowa kabla Orange Polska SA

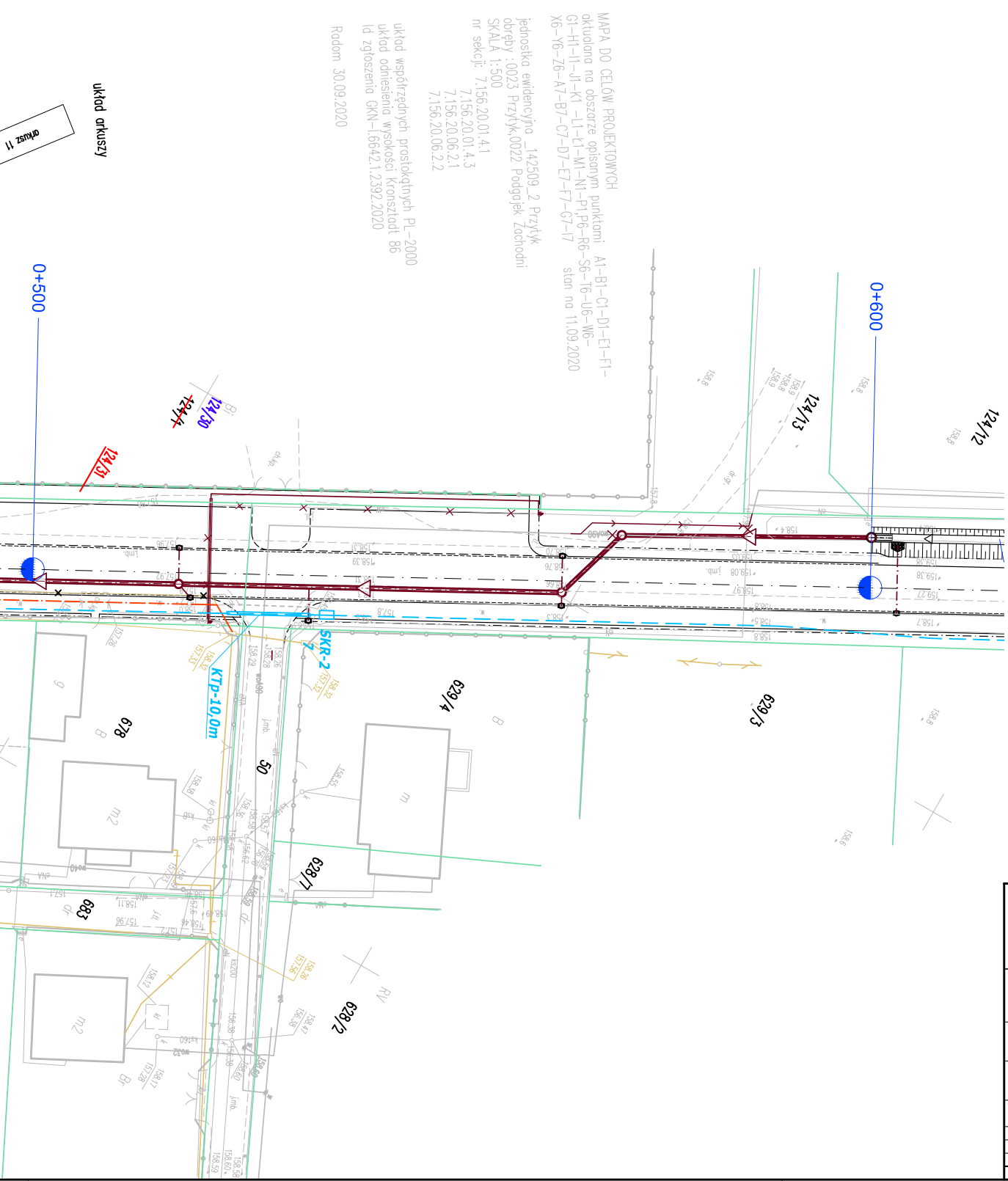
MAPA DO CELÓW PROJEKTOWYCH
aktualna na obszarze opisanym punktami: A1-B1-C1-D1-E1-F1-G1-H1-I1-J1-K1-L1-E1-M1-N1-P1-P6-R6-S6-T6-U6-W6-X6-Y6-Z6-A7-B7-C7-D7-E7-F7-G7-I7
stan na 11.09.2020
jednostka ewidencyjna _142509_2 Przytyk
obręby: 0023 Przytyk, 0022 Podgajek Zachodni
SKALA 1:500
nr sekcji: 7.156.20.01.4.1
7.156.20.01.4.3
7.156.20.06.2.1
7.156.20.06.2.2
układ współrzędnych prostokątnych PL-2000
układ odniesienia wysokości Kronsztadt 86
Id zgłoszenia GKN-I.6642.1.2392.2020
Radom 30.09.2020
układ arkuszy
arkusz 11
0+500
0+600
124/1
124/30
124/31
124/13
124/12
629/4
629/3
678
683
50
628/1
628/2
SKR-2
KTp-10,0m

istniejąca sieć telekomunikacyjna
istniejąca sieć telekomunikacyjna do rozbiórki
projektowana studnia kablowa Orange Polska SA
projektowana kanalizacja kablowa Orange Polska SA
projektowany kabel ziemny Orange Polska SA
projektowana rura osłonowa Orange Polska SA
kanał technologiczny studnia kablowa
kanał technologiczny KTu
kanał technologiczny KTp

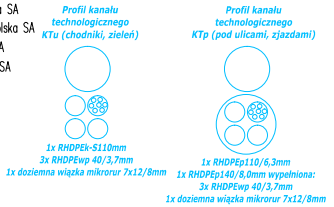
Profil kanału technologicznego KTu (chodniki, zieleń)
1x RHDPEk-S110mm
3x RHDPEwp 40/3,7mm
1x doziemna wiązka mikrorur 7x12/8mm
Profil kanału technologicznego KTp (pod ulicami, zjazdami)
1x RHDPEp110/6,3mm
1x RHDPEp140/8,0mm wypełniona:
3x RHDPEwp 40/3,7mm
1x doziemna wiązka mikrorur 7x12/8mm

PROJEKTOWANE ELEMENTY KORPUSU DROGOWEGO

projektowany krawężnik betonowy 20x30 cm
projektowany krawężnik betonowy 20x30 cm obniżony
projektowany krawężnik najazdowy 20x22 cm
projektowany ściek przykrawężnikowy
projektowany ściek przy krawędzi jezdni
projektowany krawężnik kamienny 15x30 cm (w obrębie zatoki parkingowej krawężnik betonowy 15x30cm)
projektowany krawężnik kamienny 15x30 cm (w obrębie zatoki parkingowej krawężnik betonowy 15x30cm) obniżony
projektowany opornik betonowy 12x25 cm (obramowanie zjazdów)
projektowane obrzeże betonowe 8x30 cm (obramowanie chodników)
projektowana krawędź jezdni
projektowana krawędź pobocza
projektowany mur oporowy
projektowany przepusty HDPE 40-60cm pod zjazdami z prefabrykowanym wlotem/wylotem

PROJEKTOWANE UZBROJENIE TERENU

projektowana sieć wodociągowa - przebudowa istniejącej
projektowane rowy kryte
projektowana kanalizacja deszczowa
projektowana studnia rewizyjna 1.0-1.2m
projektowany przykanalik 200mm
projektowany wpust z kratą krawężnikowo-jezdniową/uliczną/ugiętą zg. z OT
projektowany przekładany kabel elektroenergetyczny
projektowana rura osłonowa HDPE160 (SRS110, 750N)
projektowane / przekładane przęsło linii napowietrznej nn

OZNACZENIA GEODEZYJNE

istniejące granice działek ewidencyjnych
podziały

~~138~~	działki do podziału
138/2	numer działki po podziale, działka przeznaczona pod inwestycję
138/1	numer działki po podziale, działka nie przeznaczona pod inwestycję, część pozostająca przy właścicielu
	przebudowa/budowa sieci uzbrojenia terenu (w związku z art. 11f ust. 1, pkt 8 lit. e, Dz. U. 2020 poz. 1363)
122	nr działki dla której określono ograniczenia w korzystaniu z nieruchomości dla realizacji obowiązków przebudowy/budowy sieci uzbrojenia terenu

OLPRO
ul. Szczepankowo 97B, 61-306 Poznań
adres do koresp.: ul. Sierpowa 17B, 61-307 Poznań
tel. 509 299 886, fax. 61 678 53 02, e-mail: olpro@op.pl

Inwestor:
ZARZĄD POWIATU RADOMSKIEGO
ul. T. Mazowieckiego 7
26-600 RADOM

Nazwa zamierzenia budowlanego:	**ROZBUDOWA DROGI POWIATOWEJ NR 1115W PRZYTYK-KOŻUCHÓW - DO DROGI KRAJOWEJ NR 48 (odcinek od m. Przytyk do granic powiatu)**				
Projektant:	mgr inż. Przemysław Iwański uprawnienia do projektowania bez ograniczeń w spec. instalacyjnej w zakresie w telekomunikacji przewodowej wraz z infrastrukturą towarzyszącą	Nr uprawnień:	DTT/TU/02234/02/U	Podpis/pieczątka:	
Projektant sprawdzający:	mgr inż. Dawid Szłapka uprawnienia do projektowania bez ograniczeń w specjalności telekomunikacyjnej		WKP/0184/PWOT/12		
Treść rysunku:	PLAN SYTUACYJNY			Nr rysunku	T-2.1

Branża	Nr umowy	Data sporządzenia rysunku:	Skala
telekomunikacja	PZD.I.253.28.2020	08.2021	1:500

UWAGA! NINIEJSZY PROJEKT NALEŻY ROZPATRYWAĆ ŁĄCZNIE Z PROJEKTAMI BRANŻOWYMI

© Wszelkie prawa zastrzeżone. Powielanie lub wykorzystywanie niezgodne z przeznaczeniem bez zgody właściciela dokumentacji zabronione